

Välkommen till HÖGBERGS- FÄLTET

HÖGBERGSFÄLTET I PERSBERG rymmer några av de äldsta gruvorna i Värmland. Inom området finns ett 15-tal större gruvhål. Järnmalmsbrytningen började i området redan under medeltiden, då en hytta för förädling av malmen till tackjärn anlades. Brytningen pågick fram till år 1906. Persbergsmalmen var näst Dannemorans den bästa i Sverige. Slaggstenen, en restprodukt från masugnarna när järnet utvanns ur malmen, har använts som byggnadsmaterial och finns i många av de gamla husgrunderna på Högbergssfältet. Några av gruvorna är på större djup sammanbundna till ett schakt.


Största gruvan, Torskebäcksgruvan, har ett djup på 215 m. Gruvöppningarna ligger på en höjd av 25–35 m över sjön Yngens yta. En av de första strejkerna i Sverige utbröt här år 1869, då gruvbolaget försökte försämra arbetsvillkoren för gruvarbetarna. Strejken pågick i nio dagar, en minnessten över detta kan beses ute på fältet. På Högbergssfältet finns även rester av gruvarbetarnas enkla torp och jordkuler. Den sista jordkulan i Persberg var bebodd ända fram till 1931.

NATURRESERVATET HÖGBERGSFÄLTET BILDADES 1979. Ändamål: ”Att bevara den intressanta gruvmiljön i området samt de små insprängda ängsytorna och odlingsmarkerna ner mot sjön Yngen”. Den största delen av gruvorna finns i reservatets nordöstra del. Här är också utsikten över sjön Yngen som vackrast. I södra delen finns stora ängsytor med kalkgynnad flora. Huvudman: Länsstyrelsen i Karlstad

Högbergssfältet är ett omtyckt utflyktsmål med många promenadstigar. Berggrunden är mycket kalkrik och har p.g.a. detta en rik växtflora. En av de vackraste orkideérna purpurknipprot växer här på banvallar och vägrenar.


Man kan även hitta den sällsynta ormbunken murruta.

Naturskönt beläget invid sjön Yngen ligger Skavnässets kapell, klockstapel och gruvarbetarnas gamla begravningsplats. Inte långt från kapellet hittar du den spännande ”orten” Tilas stoll, en ort rakt in i berget. Stollgången är uppkallad efter bergsrådet Daniel Tilas. I Tilas stoll kan man se spår efter den gamla tillagningsprocessen, dvs vedeldning invid bergväggen för att få loss malmstycken.



Tilas stoll. Foto: Per Brattén

Welcome to Högbergssfältet

 **TO HÖGBERGSFÄLTET** (the Högberg Field) in Persberg. This field holds some of the oldest mines in Värmland, some 15 large mine shafts. The Torskebäck mine is the largest, 215 m deep. The mouths of the mines are 25–35 m over the surface of Lake Yngen.


Iron ore was mined here even in the Middle Ages, and continued until 1906.

‘Tilas’ gallery’, named after mining counsellor Daniel Tilas, is a gallery leading straight into the mountain, which shows clear traces of the day’s method of loosening the rock by heating it.

ONE OF SWEDEN’S FIRST WORKERS’ strikes broke out here in 1869, when the mining company tried to worsen conditions for the miners. The strike lasted nine days, and a memorial stone still stands in the field. The remains of the miners’ simple crofts and dug-outs are also visible here. The last dug-out was still lived in until 1931.

The Högbergssfältet nature preserve was founded in 1979 in order to preserve the interesting mine environment as well as its rich flora. The area has many walking trails.

Herzlich willkommen auf dem Gelände Högbergssfältet in Persberg

 **AUF HÖGBERGSFÄLTET** liegen einige der ältesten Bergwerke Värmlands. Hier gibt es etwa 15 größere Gruben, von denen die 215 Meter tiefe Torskebäcksgruva die größte ist. Die Bergwerkseingänge befinden sich 25–35 Meter oberhalb der Wasseroberfläche des Sees Yngen.

Vom Mittelalter bis zum Jahr 1906 wurde hier Eisenerz abgebaut. „Tilas Stollen“, benannt nach dem „Bergbaurat“ Daniel Tilas, ist ein Gang, der gerade in den Berg hineinführt. Hier sind deutliche Spuren der speziellen Abbaumethode zu sehen, bei der das Gestein durch Hitze aufgelockert wurde.

Als die Bergbaugesellschaft versuchte, die Arbeitsbedingungen der Bergleute zu verschlechtern, brach hier im Jahre 1869 einer der ersten Streiks in Schweden aus. Ein Gedenkstein auf dem Gelände erinnert an diesen neun Tage andauernden Streik. Auch die Reste der einfachen Katen und Erdhöhlen der Bergleute sind hier zu sehen. Die letzte Erdhöhle war bis 1931 bewohnt.

1979 wurde das Naturschutzgebiet Högbergssfältet mit dem Ziel gegründet, das interessante Bergbaumilieu sowie dessen reiche Flora zu erhalten. Hier gibt es viele schöne Spazierwege.

